




Periferia Viva
REFORMAS

MINISTÉRIO DAS
CIDADES

GOVERNO DO
BRASIL
DO LADO DO POVO BRASILEIRO

SELEÇÃO PERIFERIA VIVA REFORMAS Nº 01/2025



MANUAL DO USUÁRIO

Plataforma de submissão de propostas

UMA REALIZAÇÃO DO:

MAPA
das
PERIFÉRIAS

Periferia
Viva

MINISTÉRIO DAS
CIDADES

GOVERNO DO
BRASIL
DO LADO DO POVO BRASILEIRO

Ministro das Cidades

Jader Barbalho Filho

Secretário Nacional de Periferias

Guilherme Simões Pereira

Diretor de Regularização, Urbanização Integrada e Qualificação de Territórios Periféricos

Flávio Tavares Brasileiro

Coordenadora Geral de Melhorias Habitacionais e Urbanas

Melissa Kikumi Matsunaga

Coordenadora de Melhorias Habitacionais

Manuella de Carvalho Coelho

Consultores

Susana Freire de S Montenegro Borba

João Vitor Lopes Lima Farias

Equipe Responsável pela Plataforma

Danilo Cuin – Diretor da Estratégia da Mobilização e Fomento de Potências Periféricas (EMF)

Talita Stael – Coordenadora Executiva da Estratégia de Mobilização e Fomento de Potências Periféricas (EMF)

Fernando de Barros Neto – Coordenador-Geral de Informação e Ferramentas Digitais

Thiago Melo – Coordenador do Mapa das Periferias

Camila Leal – Assessora de Editais e Conteúdos - Mapa das Periferias

Lucas Pirola Dias – Consultor técnico

Victor Ferreira de Souza – Gestor de Produtos

Daniel da Silva – Desenvolvedor Fullstack

Equipe Desenvolvimento

Everton Krystian Vieira Rodrigues - Coordenação Desenvolvimento de Plataformas

Francisco Alessandro Feitoza da Silva - Tech Leader

Henrique Lopes Lima - Fullstack

Ana Kelly Moura Balbino - Backend

Sara Jennifer Camilo de Carvalho - Frontend

Talyson Soares Vieira - Backend

Brasília – DF, 30 de dezembro de 2025

Sumário

APRESENTAÇÃO	4
---------------------------	----------

INSTRUÇÕES PARA MUNICÍPIOS E DF	5
--	----------

1 - REALIZANDO INSCRIÇÃO E ADESÃO AO PROGRAMA	6
2 - ACESSANDO APÓS A REALIZAÇÃO DO CADASTRO	12
2.1 - RECUPERANDO SENHA.....	13
3 - NAVEGANDO NAS INFORMAÇÕES DO MUNICÍPIO OU DF.....	16
4 - ANUINDO PROPOSTAS	18

INSTRUÇÕES PARA EMPRESAS/OSCS	21
--	-----------

1- REALIZANDO INSCRIÇÃO.....	22
2 - ACESSANDO APÓS A REALIZAÇÃO DO CADASTRO.....	28
2.1 - RECUPERANDO SENHA.....	28
3 - NAVEGANDO NAS INFORMAÇÕES DA EMPRESA/OSC	31
4 - CADASTRANDO PROPOSTA	33
5 - ACOMPANHANDO PROPOSTAS ENVIADAS	35

APRESENTAÇÃO

A plataforma de submissão de propostas da **Seleção Periferia Viva – Reformas nº 01/2025**, instituída pela Portaria MCID nº 1.393, de 4 de dezembro de 2025, foi desenvolvida pela Secretaria Nacional de Periferias (SNP), do Ministério das Cidades (MCid), com o objetivo de apoiar, de forma estruturada e transparente, as etapas de adesão dos municípios e submissão de propostas por agentes promotores, conforme previsto no edital.

A plataforma organiza, em ambiente digital único, os procedimentos necessários para a inscrição, envio e acompanhamento de propostas, bem como para a anuência municipal, garantindo segurança das informações, rastreabilidade das ações e padronização dos fluxos administrativos.


Este manual tem como objetivo orientar **municípios e agentes promotores (empresas e organizações da sociedade civil)** quanto ao uso da plataforma, apresentando, de forma clara e objetiva, as funcionalidades disponíveis e os procedimentos a serem realizados em cada etapa do processo.

O uso da plataforma é condição necessária para a participação na Seleção Periferia Viva – Reformas nº 01/2025, devendo os usuários observar integralmente as regras estabelecidas no edital e nos termos de adesão e aceite disponibilizados no sistema.

INSTRUÇÕES PARA MUNICÍPIOS E DF

1 - Realizando inscrição e adesão ao programa

Inicialmente acesse a plataforma em <https://periferiavivareformas.cidades.gov.br/>



A imagem mostra a tela inicial da plataforma "Periferia Viva REFORMAS". No topo, há um cabeçalho com o logo "Periferia Viva REFORMAS" à esquerda e um botão "Entrar" à direita. O corpo principal da tela é dividido em duas seções. A seção superior tem um fundo azul escuro e contém uma ilustração de um vaso sanitário branco à esquerda e o logo "Periferia Viva REFORMAS" à direita. A seção inferior tem um fundo verde e contém o título "Faça sua Inscrição" em branco. Abaixo do título, há dois botões brancos com texto preto: "MUNICÍPIO" e "EMPRESA/OSC", ambos com uma seta para a direita. No rodapé, há um link de contato: "Precisa de ajuda? Envie um email para cgmhu.dur.snp@cidades.gov.br". Abaixo do link, há o logo do "GOVERNO DO BRASIL" e o texto "MINISTÉRIO DAS CIDADES". Na base da tela, há uma barra preta com o texto "Plataforma desenvolvida pela Secretaria Nacional de Periferias utilizando a tecnologia Aurora".

Imagem 01 - Tela inicial da plataforma

Na tela inicial, na seção “**Faça sua Inscrição**” clique em **Município**. Será apresentado um formulário de cadastro (imagem a seguir) em que devem ser preenchidas as seguintes informações, todos **itens obrigatórios**:

- **Dados do Usuário:** nome, sobrenome, cargo, CPF, e-mail, senha, confirmar senha (a senha deve conter pelo menos 8 caracteres, incluindo 1 letra maiúscula, 1 minúscula, 1 número e 1 caractere especial)
- **Dados do Município:** estado, cidade, site, telefone, e-mail e informação sobre Plano Local de Habitação de Interesse Social (PLHIS). Aqui aparece um aviso *“Municípios com mais de 50 mil habitantes ou integrantes de arranjos populacionais com mais de 300 mil habitantes”* com o objetivo de reforçar o recorte territorial estabelecido para esta seleção, conforme edital.
- **Termo de Adesão ao Programa:** local para fazer o upload do documento devidamente preenchido e assinado, em formato .PDF, conforme previsto em edital. Ao clicar no texto “Termo de Adesão ao Programa” o usuário poderá baixar o documento modelo (realce laranja na imagem a seguir).
- **Termos de Aceite, Política de Privacidade e Autorização do Uso de Imagem:** os termos precisam ser aceitos para dar prosseguimento ao cadastro. Esta seção foi configurada de maneira que só é possível aceitar se o termo for aberto pelo menos uma vez (realce azul na imagem a seguir).

Cadastrar um Município

Tipo de Credenciamento

Adesão dos Municípios - 2025

Dados do Usuário

Nome *

Sobrenome *

Cargo *

CPF *

Email *

Senha *

Confirmar senha *

A senha deve conter pelo menos 8 caracteres, incluindo 1 letra maiúscula, 1 minúscula, 1 número e 1 caractere especial.

Dados do Município

Municípios com mais de 50 mil habitantes ou integrantes de arranjos populacionais acima de 300 mil habitantes

Estado *

Município *

CNPJ

Site

Telefone *

Email *

O município possui Plano Local de Habitação de Interesse Social (PLHIS)? *

☐ Sim
 ☐ Não

Fazer upload do * [Termo de Adesão ao Programa](#) assinado conforme previsto no edital

Escolher arquivo

Nenhum arquivo escolhido

O formato do arquivo deve ser PDF

☐ [Aceito os Termos e condições de uso](#)
☐ [Aceito a Política de Privacidade](#)
☐ [Autorizo o Uso de Imagem](#)

Salvar

Imagem 02 - Formulário de Cadastro do Município

Ao clicar nos links de termos e aceites na área azul serão apresentados os seguintes textos:

1 – Termos e condições de uso

Termos e Consentimento para Tratamento de Dados Pessoais (LGPD)

Em atendimento à **Lei Geral de Proteção de Dados Pessoais – LGPD (Lei no 13.709/2018)**, declaro estar ciente de que os dados fornecidos durante o processo de cadastro e submissão de propostas na plataforma Periferia Viva - Reformas serão:

- Coletados, tratados e armazenados pela Secretaria Nacional de Periferias.
- Utilizados exclusivamente para fins de gestão do edital, análise das propostas, execução do programa e prestação de contas.
- Acessados apenas por pessoas autorizadas e treinadas.

Tenho ciência de que:
Posso solicitar, a qualquer momento, acesso, correção, anonimização ou exclusão de meus dados pessoais, conforme previsto na LGPD.

Cancelar

Aceitar

2 – Termos de uso e política de privacidade

Termos de Uso e Política de Privacidade – Plataforma de Seleção Periferia Viva - Reformas

1.1. Finalidade

A plataforma é destinada à seleção de propostas no âmbito do programa Periferia Viva - Reformas, coordenado pela Secretaria Nacional de Periferias (SNP). Ao realizar o cadastro, o usuário declara ciência e concordância com os termos aqui estabelecidos.

1.2. Uso da Plataforma

- A utilização da plataforma é gratuita e restrita a entidades públicas e privadas aptas a participar da seleção pública.
- É de responsabilidade do usuário o fornecimento de dados verdadeiros, completos e atualizados.

1.3. Tratamento de Dados Pessoais

Os dados fornecidos (como nome, CPF, CNPJ, cargo, e-mail, telefone, endereço, informações técnicas e documentos anexos) serão utilizados exclusivamente para:

- Avaliar e processar as propostas submetidas.
- Realizar comunicações relativas ao edital.
- Gerar análises internas e relatórios de gestão.

1.4. Compartilhamento de Dados

Os dados poderão ser compartilhados apenas com:

- Órgãos públicos parceiros.
- Equipes técnicas da SNP envolvidas na seleção e gestão do programa.

1.5. Segurança e Responsabilidade

A SNP adota medidas técnicas e administrativas para garantir a segurança das informações. O usuário é responsável pela veracidade dos dados inseridos.

1.6. Aceite

Li e aceito os Termos de Uso e a Política de Privacidade da plataforma Periferia Viva - Reformas.

Cancelar

Aceitar

3 – Termo de consentimento para tratamento de dados pessoais (LGPD)

Termo de Consentimento para Uso de Imagem

X

Autorizo, de forma livre, informada e inequívoca, a **Secretaria Nacional de Periferias (SNP)**, vinculada ao **Ministério das Cidades**, a utilizar, reproduzir e divulgar, para fins institucionais, as imagens, vídeos, áudios e materiais gráficos enviados durante o processo de seleção do programa Periferia Viva - Reformas.

Essa autorização é válida para:

Publicações em websites, redes sociais e relatórios institucionais.

Materiais de divulgação de políticas públicas, desde que não haja descontextualização.

A presente autorização é concedida sem limitação temporal e sem qualquer ônus, podendo ser revogada a qualquer tempo mediante solicitação formal.

Cancelar

Aceitar

A imagem ao lado apresenta um exemplo de formulário de cadastro de município preenchido¹ e com termos de aceite selecionados de forma a estar pronto para salvamento.

No exemplo ao lado será enviado um devmaquina.ds@gmail.com, e-mail vinculado ao usuário, que será responsável pelo município que está sendo cadastrado.

¹ Todos os dados utilizados neste guia são fictícios

✓ Município criado com sucesso. Veja no seu email o link para confirmar sua conta. ✕

O e-mail enviado para confirmação de conta se apresentará como o da imagem a seguir

Olá Daniel!

Obrigado por se registrar em nosso site. Por favor, confirme sua conta clicando no link abaixo:

[Confirmar minha conta](#)

Este link expirará em 30/12/2025 16:24.

Se você não se registrou, por favor ignore este e-mail.



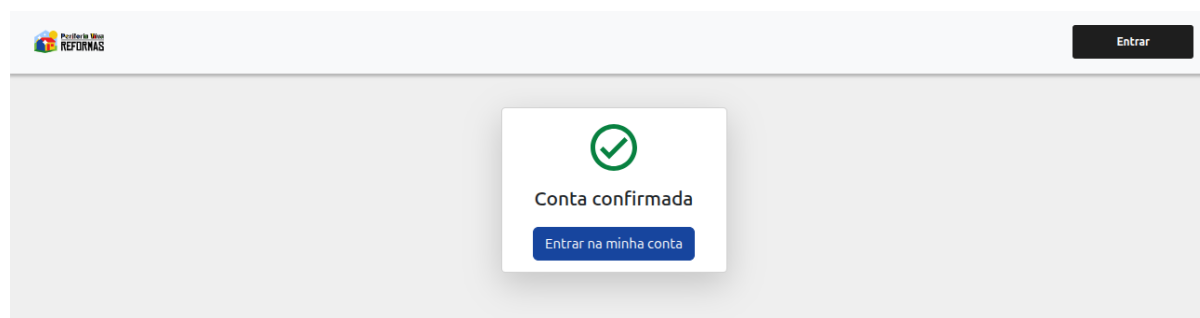
MINISTÉRIO DAS
CIDADES



Secretaria Nacional de Periferias - Ministério das Cidades

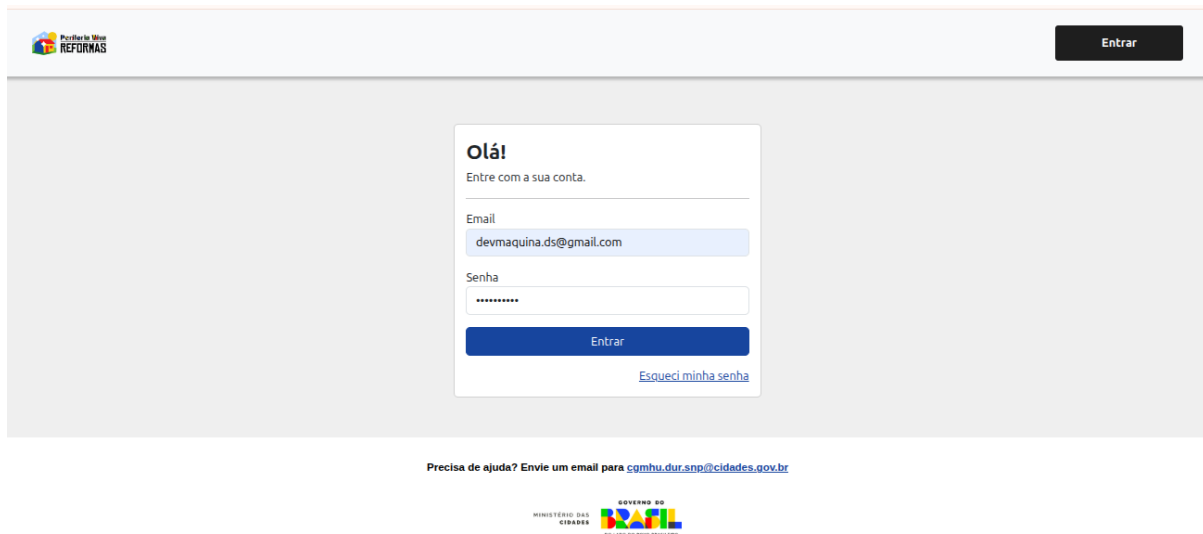
Este é um email automático, por favor, não responda.

Neste e-mail, clique em “**Confirmar minha conta**” e será redirecionado para a tela de confirmação de conta na plataforma do programa Periferia Viva Reformas. Nesta tela você deve clicar no botão “**Entrar na minha conta**” para ser direcionado para a página de login.



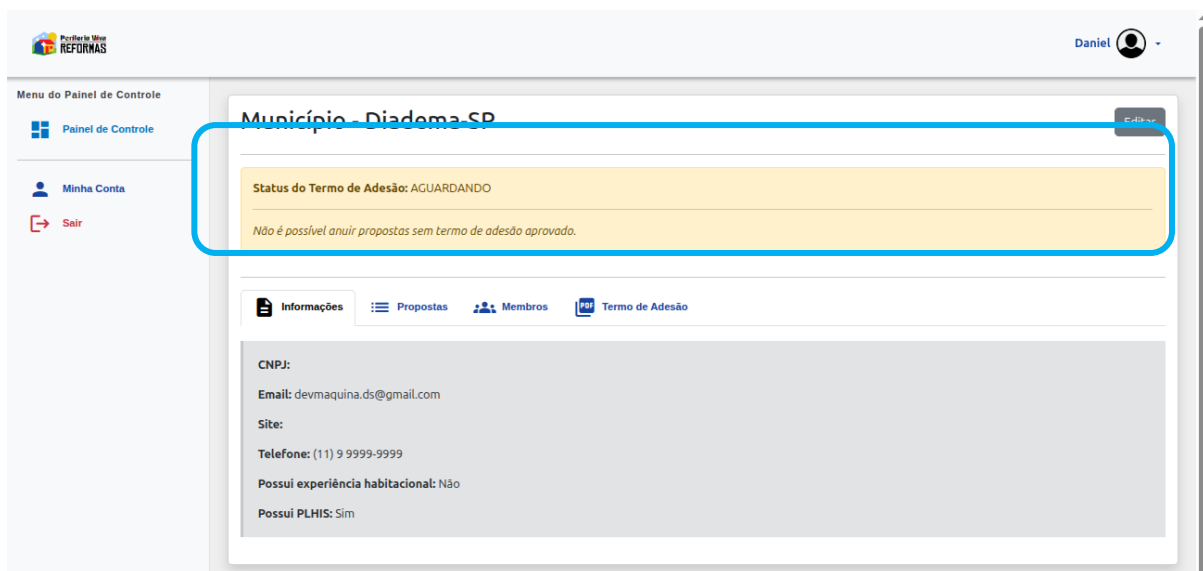
2 - Acessando após a realização do cadastro

Insira seu e-mail cadastrado e senha.



The image shows the login page of the 'Portal das Reformas' website. At the top left is the logo 'Portal das Reformas' and at the top right is a black button labeled 'Entrar'. The main content area features a white box with the heading 'Olá!' and the instruction 'Entre com a sua conta.' Below this are two input fields: 'Email' with the value 'devmaquina.ds@gmail.com' and 'Senha' with masked characters. A blue 'Entrar' button is positioned below the password field. A link 'Esqueci minha senha' is located at the bottom right of the login box. Below the login box, there is a line of text: 'Precisa de ajuda? Envie um email para cgmu.dur.sno@ciudades.gov.br'. At the very bottom, there are logos for 'GOVERNO DO MINISTÉRIO DAS CIDADES' and 'GOVERNO DO ESTADO DO RIO GRANDE DO NORTE'.

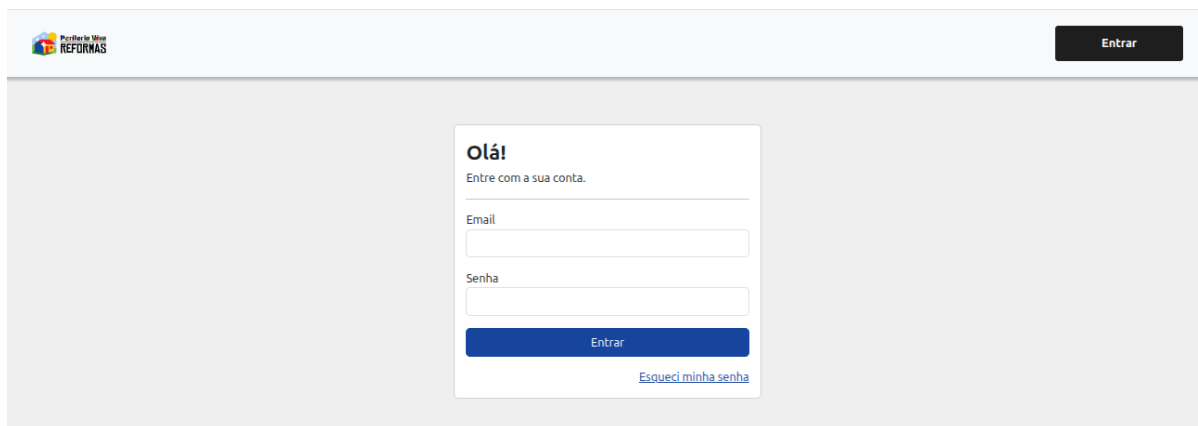
Após clicar em **entrar**, você será redirecionado para o **painel de controle** do seu usuário cadastrado. Na tela inicial do município temos acesso à área de **informações do município**. Nesta tela é possível também verificar qual o **status do termo de adesão** na área realçada em azul.



The image displays the user dashboard for 'Município - Diadema-SP'. The top navigation bar includes the 'Portal das Reformas' logo, the user name 'Daniel' with a profile icon, and a 'Logout' button. A left sidebar menu contains 'Painel de Controle' (selected), 'Minha Conta', and 'Sair'. The main content area has a title 'Município - Diadema-SP' and a blue-bordered box highlighting the 'Status do Termo de Adesão: AGUARDANDO' section. Below this, a message states: 'Não é possível anuir propostas sem termo de adesão aprovado.' A tabbed interface at the bottom shows 'Informações' as the active tab, displaying user details: CNPJ, Email (devmaquina.ds@gmail.com), Site, Telefone ((11) 9 9999-9999), Possui experiência habitacional: Não, and Possui PLHIS: Sim. Other tabs include 'Propostas', 'Membros', and 'Termo de Adesão'.

2.1 - Recuperando senha

Na tela de login clique em "Esqueci minha senha"



Olá!
Entre com a sua conta.

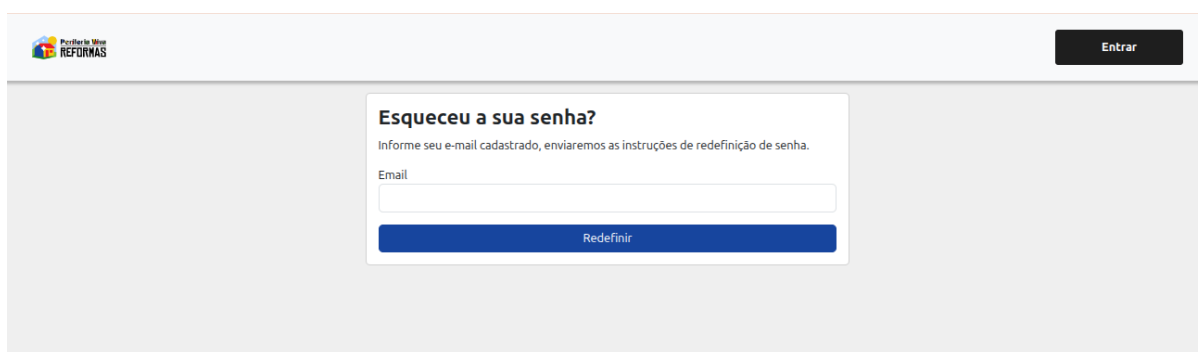
Email

Senha

Entrar

[Esqueci minha senha](#)

Você será redirecionado para a tela de recuperação de senha.



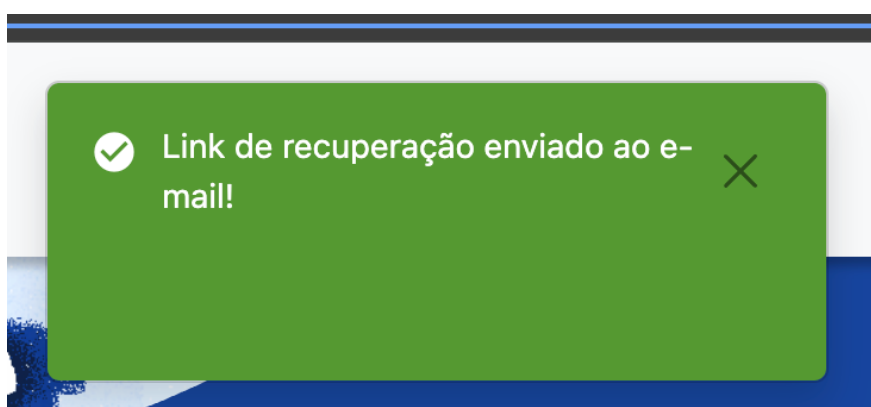
Esqueceu a sua senha?
Informe seu e-mail cadastrado, enviaremos as instruções de redefinição de senha.

Email

Redefinir

Nesta tela deve-se inserir o e-mail cadastrado para acesso a plataforma e em seguida clicar em redefinir.

Após clicar em redefinir será apresentada mensagem informando a operação de envio de e-mail para redefinição.



No seu e-mail deve chegar uma mensagem como esta.

Olá Daniel!

Você solicitou a redefinição de senha. Clique no link abaixo para continuar:

[Redefinir minha senha](#)

Este link expirará em 30/12/2025 16:37.

Se você não solicitou isso, por favor ignore este e-mail.



MINISTÉRIO DAS
CIDADES



Secretaria Nacional de Periferias - Ministério das Cidades

Este é um email automático, por favor, não responda.

Nesta você deve clicar em "Redefinir minha senha" e será redirecionado para a tela de cadastro de nova senha.

Aqui a senha escolhida deve atender aos seguintes requisitos:

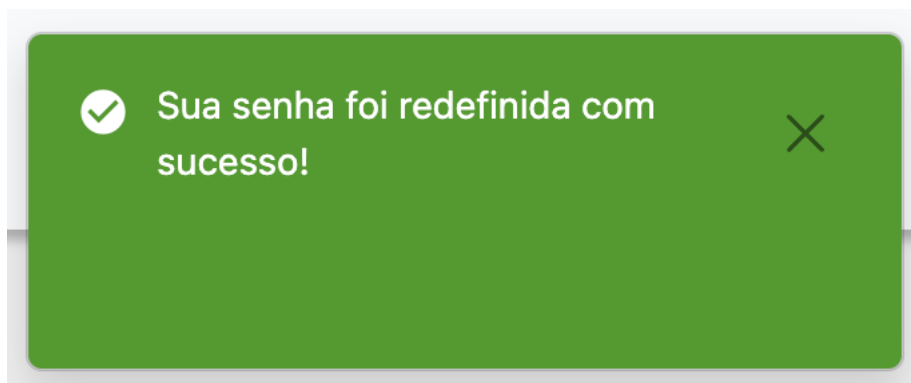
Conter pelo menos 8 caracteres

Ter pelo menos um número

Ter pelo menos um caractere especial (! @ \# \$ % & *)

Ter pelo menos uma letra maiúscula uma minúscula.

Após inserir a senha e clicar em "Enviar", você será redirecionado a tela inicial de login e receberá a mensagem de redefinição de senha com sucesso.



Após este procedimento é possível realizar o acesso com a nova senha.

3 - Navegando nas informações do município ou DF

Na aba **Propostas**, você terá acesso as propostas cadastradas e aguardando anuência para o município ou DF.

Menu do Painel de Controle

- Painel de Controle
- Minha Conta
- Sair

Município - Diadema-SP [Editar]

Status do Termo de Adesão: AGUARDANDO

Não é possível anuir propostas sem termo de adesão aprovado.

Informações | **Propostas** | Membros | Termo de Adesão

Itens por página: 50

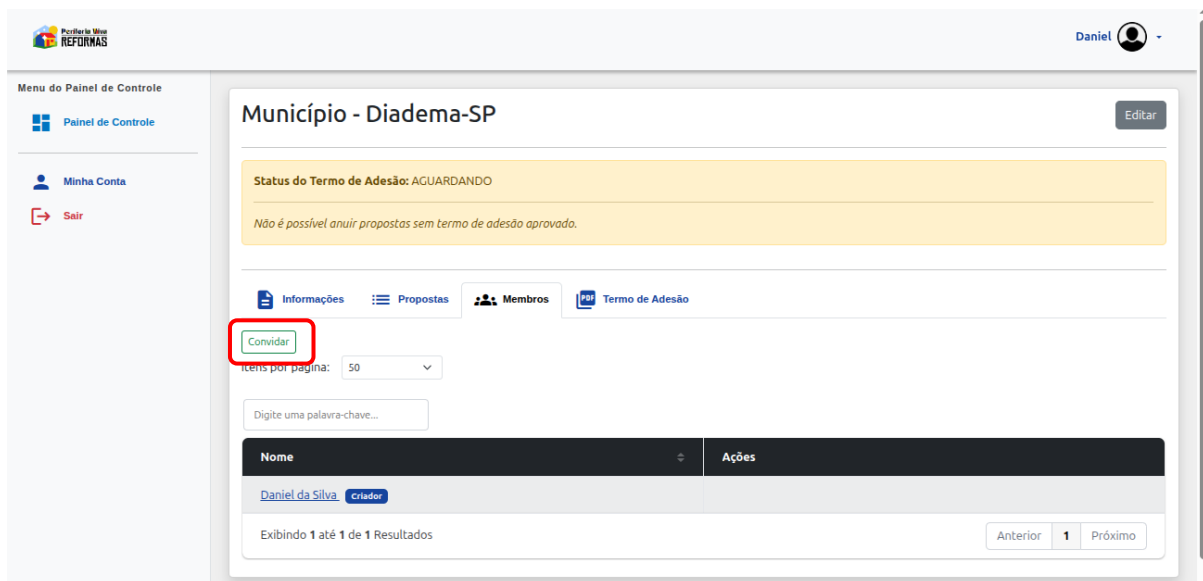
Digite uma palavra-chave...

Baixar Áreas Poligonais | Baixar Arquivos Geográficos | Exportar Planilha

Título	Empresa/OSC	Status	Ações
Nenhum registro encontrado			

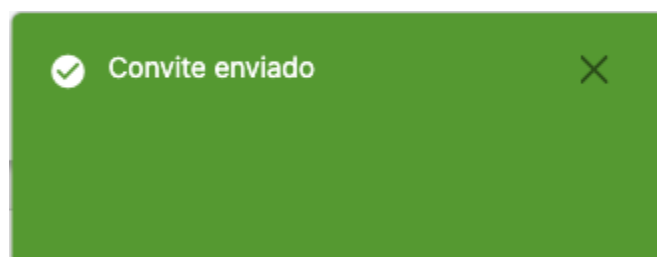
Anterior | Próximo

Na aba **Membros**, terá acesso aos membros que administram esse município dentro da plataforma do programa Periferia Viva Reformas. Você pode convidar outro usuário para ser responsável pelo Município ou DF clicando em **Convidar**, realçado em vermelho na imagem seguinte

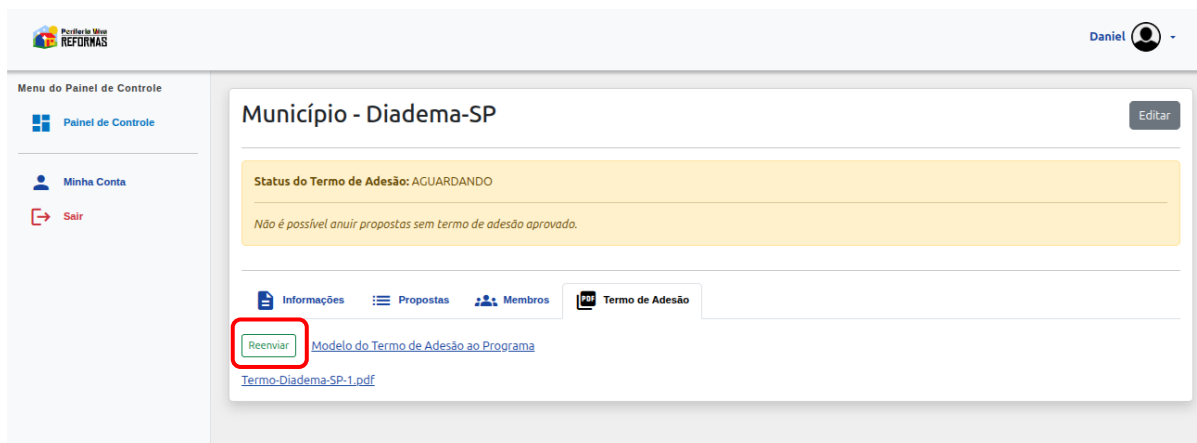


Em seguida será apresentada uma tela para inserção do nome do convidado e e-mail.

Ao clicar em enviar, será enviado um e-mail para o convidado e será apresentada uma mensagem confirmando o envio do convite.



Na aba **Termo de Adesão**, você tem acesso ao termo de adesão ao programa enviado no ato do cadastro de município e que deve ser validado pela Secretaria Nacional de Periferias. Caso seja necessário reenviar outra versão do documento basta clicar em **reenviar**



4 - Anuindo propostas

Na aba **Propostas** será apresentada a listagem de propostas para o município ou DF em questão.

Nesta tela pode-se ver a proposta clicando em “**Ver Proposta**” e anuir clicando no botão “**Anuir**”.



Ao clicar em Ver Propostas será apresentada a seguinte tela.

Anuência

Status *

☒ Anuída ☐ Não Anuída

Selecione uma opção obrigatória

☒ Declaro, para os devidos fins;

I – Que anuo expressamente com a proposta apresentada;

II – Que o a área urbana objeto de referida proposta se enquadra em uma ou mais critérios de elegibilidade indicados a seguir:

a. é um núcleo urbano regularizado ou em processo de regularização fundiária, desde que predominantemente de baixa renda;

b. é um núcleo urbano informal classificados como área de Regularização Fundiária Urbana de Interesse Social - Reurb-S;

c. é uma zona especial de interesse social, conforme o art. 4º, inciso V, alínea "F", da Lei nº 10.257, de 10 de julho de 2001;

d. é um caso excepcional em que o núcleo urbano ainda não tenha dado início ao processo de regularização fundiária nem se caracterize como zona especial de interesse social, mas que possua potenciais beneficiários de baixa renda que poderão receber obras de melhorias destinadas a garantir segurança ou salubridade para preservação de vidas.

Fechar

Submeter

Ao clicar em Não Anuída, será pedido o motivo da recusa da proposta.

Anuência

Status *

☐ Anuída
 ☒ Não Anuída

Selecione uma opção obrigatória

Motivo *

Descreva o motivo da sua decisão...

Mínimo de 20 caracteres

Fechar

Submeter

Depois de anuída a proposta é possível ver o status da mesma na listagem de proposta.

Município - Diadema-SP

Editar

Status do Termo de Adesão: ACEITO

Motivo: teste para o manual

Informações

Propostas

Membros

Termo de Adesão

Baixar Áreas Poligonais

Baixar Arquivos Geográficos

Exportar Planilha

Itens por página: 50

Digite uma palavra-chave...

Titulo	Empresa/OSC	Status	Ações
Conceição	Dev Daniel Silva	Anuída	Ver Proposta

Exibindo 1 até 1 de 1 Resultados

Anterior

1

Próximo

INSTRUÇÕES PARA EMPRESAS/OSCS

1- Realizando inscrição

Inicialmente acesse a plataforma em <https://periferiavivareformas.cidades.gov.br/>



The screenshot shows the homepage of the 'Periferia Viva REFORMAS' platform. At the top left is the logo 'Periferia Viva REFORMAS'. At the top right is a black button labeled 'Entrar'. The main banner features a blue background with a white toilet on the left and a colorful house icon with the text 'Periferia Viva REFORMAS' on the right. Below the banner, on a green background, is the heading 'Faça sua Inscrição'. Under this heading are two white input fields: 'MUNICÍPIO' and 'EMPRESA/OSC', each with a right-pointing arrow. Below these fields is a link: 'Precisa de ajuda? Envie um email para cgmu.dur.snp@cidades.gov.br'. At the bottom, there are logos for 'GOVERNO DO MINISTÉRIO DAS CIDADES' and 'GOVERNO DO ESTADO DO RIO DE JANEIRO'. A footer bar at the very bottom states: 'Plataforma desenvolvida pela Secretaria Nacional de Periferias utilizando a tecnologia [Aurora](#)'.

Na tela inicial, na seção “**Faça sua Inscrição**” clique em **EMPRESA/OSC**. Será apresentado um formulário de cadastro (imagem a seguir) em que devem ser preenchidas as seguintes informações, todos **itens obrigatórios**:

- **Dados da Empresa/OSC:** selecionar se empresa ou entidade, CNPJ, razão social, e-mail, site ²e telefone.

- **Dados do Representante:** nome, sobrenome, telefone, cargo, CPF, e-mail, senha, confirmar senha (a senha deve conter pelo menos 8 caracteres, incluindo 1 letra maiúscula, 1 minúscula, 1 número e 1 caractere especial).
- **Termos de Aceite, Política de Privacidade e Autorização do Uso de Imagem:** os termos precisam ser aceitos para dar prosseguimento ao cadastro. Esta seção foi configurada de maneira que só é possível aceitar se o termo for aberto pelo menos uma vez (realce azul na imagem a seguir).

Cadastrar uma Empresa/OSC

Típo de Credenciamento

Propostas das Empresas/OSCs - 2025

Dados da Empresa/OSC

☒ Empresa
☐ Organização da Sociedade Civil - OSC

CNPJ *

CNPJ

Razão Social *

Razão

Email *

Email

Site

Site

Telefone *

Telefone

Dados do Representante / Usuário

Nome *

Nome

Sobrenome *

Sobrenome

Telefone *

Telefone

Cargo *

Cargo

CPF *

CPF

Email *

Email

Senha *

Senha

Confirmar senha *

Confirmar

A senha deve conter pelo menos 8 caracteres, incluindo 1 letra maiúscula, 1 minúscula, 1 número e 1 caractere especial.

☐ [Aceito os Termos e condições de uso](#)
☐ [Aceito a Política de Privacidade](#)
☐ [Autorizo o Uso de Imagem](#)

Salvar

Ao clicar nos links de termos e aceites na área azul serão apresentados os seguintes textos:

1 – Termos e condições de uso

Termos e Consentimento para Tratamento de Dados Pessoais (LGPD)

×

Em atendimento à **Lei Geral de Proteção de Dados Pessoais – LGPD (Lei no 13.709/2018)**, declaro estar ciente de que os dados fornecidos durante o processo de cadastro e submissão de propostas na plataforma Periferia Viva - Reformas serão:

- Coletados, tratados e armazenados pela Secretaria Nacional de Periferias.
- Utilizados exclusivamente para fins de gestão do edital, análise das propostas, execução do programa e prestação de contas.
- Acessados apenas por pessoas autorizadas e treinadas.

Tenho ciência de que:
Posso solicitar, a qualquer momento, acesso, correção, anonimização ou exclusão de meus dados pessoais, conforme previsto na LGPD.

Cancelar

Aceitar

2 – Termos de uso e política de privacidade

Termos de Uso e Política de Privacidade – Plataforma de Seleção Periferia Viva - Reformas

1.1. Finalidade

A plataforma é destinada à seleção de propostas no âmbito do programa Periferia Viva - Reformas, coordenado pela Secretaria Nacional de Periferias (SNP). Ao realizar o cadastro, o usuário declara ciência e concordância com os termos aqui estabelecidos.

1.2. Uso da Plataforma

- A utilização da plataforma é gratuita e restrita a entidades públicas e privadas aptas a participar da seleção pública.
- É de responsabilidade do usuário o fornecimento de dados verdadeiros, completos e atualizados.

1.3. Tratamento de Dados Pessoais

Os dados fornecidos (como nome, CPF, CNPJ, cargo, e-mail, telefone, endereço, informações técnicas e documentos anexos) serão utilizados exclusivamente para:

- Avaliar e processar as propostas submetidas.
- Realizar comunicações relativas ao edital.
- Gerar análises internas e relatórios de gestão.

1.4. Compartilhamento de Dados

Os dados poderão ser compartilhados apenas com:

- Órgãos públicos parceiros.
- Equipes técnicas da SNP envolvidas na seleção e gestão do programa.

1.5. Segurança e Responsabilidade

A SNP adota medidas técnicas e administrativas para garantir a segurança das informações. O usuário é responsável pela veracidade dos dados inseridos.

1.6. Aceite

Li e aceito os Termos de Uso e a Política de Privacidade da plataforma Periferia Viva - Reformas.

Cancelar

Aceitar

3 – Termo de consentimento para tratamento de dados pessoais (LGPD)

Termo de Consentimento para Uso de Imagem

✕

Autorizo, de forma livre, informada e inequívoca, a **Secretaria Nacional de Periferias (SNP)**, vinculada ao **Ministério das Cidades**, a utilizar, reproduzir e divulgar, para fins institucionais, as imagens, vídeos, áudios e materiais gráficos enviados durante o processo de seleção do programa Periferia Viva - Reformas.

Essa autorização é válida para:

- Publicações em websites, redes sociais e relatórios institucionais.
- Materiais de divulgação de políticas públicas, desde que não haja descontextualização.

A presente autorização é concedida sem limitação temporal e sem qualquer ônus, podendo ser revogada a qualquer tempo mediante solicitação formal.

Cancelar

Aceitar

A imagem a seguir apresenta um exemplo de formulário de cadastro de empresa/osc preenchido e com termos de aceite selecionados de forma a estar pronto para salvamento.

Ao clicar em **Salvar**, será apresentado um alerta informando o envio de e-mail para verificação de e-mail do usuário cadastrado. No exemplo acima será enviado um e-mail para devmaquina.ds@gmail.com, e-mail vinculado ao usuário que será responsável pela empresa/OSC que está sendo cadastrada.

Cadastrar uma Empresa/OSC

Tipo de Credenciamento
Propostas das Empresas/OSCs - 2025

Dados da Empresa/OSC
☒ Empresa ☐ Organização da Sociedade Civil - OSC

CNPJ *
90.153.862/0001-47

Razão Social *
Dev Daniel Silva

Email *
danielalva.iti@gmail.com

Site
Site

Telefone *
(11) 9 9999-9999

Dados do Representante / Usuário

Nome *
Daniel

Sobrenome *
da Silva

Telefone *
(11) 9 9999-9999

Cargo *
Desenvolvedor

CPF *
734.664.320-81

Email *
danielalva.iti@gmail.com

Senha *

Confirmar senha *

A senha deve conter pelo menos 8 caracteres, incluindo 1 letra maiúscula, 1 minúscula, 1 número e 1 caractere especial.
Senha forte

☒ [Aceito os Termos e condições de uso](#)

☒ [Aceito a Política de Privacidade](#)

☒ [Autorizo o Uso de Imagem](#)

Salvar

✓ Empresa/OSC criada com sucesso.
Veja no seu email o link para
confirmar sua conta. ✕

O e-mail enviado para confirmação de conta se apresentará como o da imagem a seguir.

Obrigado por se registrar em nosso site. Por favor, confirme sua conta clicando no link abaixo:

[Confirmar minha conta](#)

Este link expirará em 30/12/2025 15:39.

Se você não se registrou, por favor ignore este e-mail.

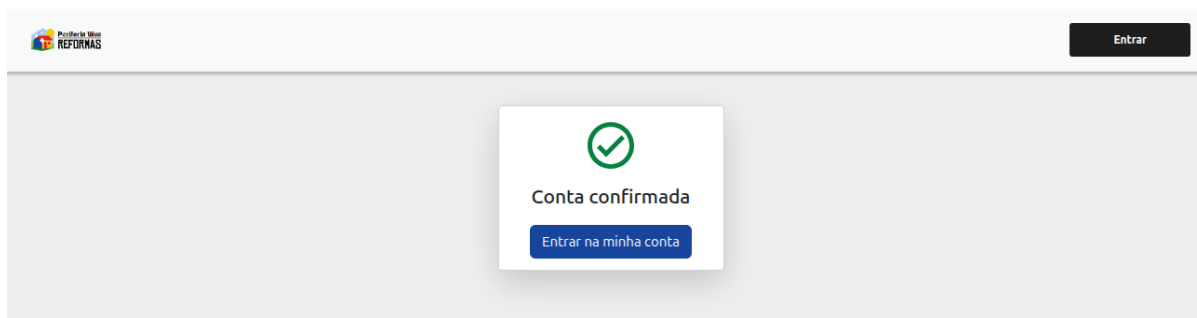


MINISTÉRIO DAS
CIDADES



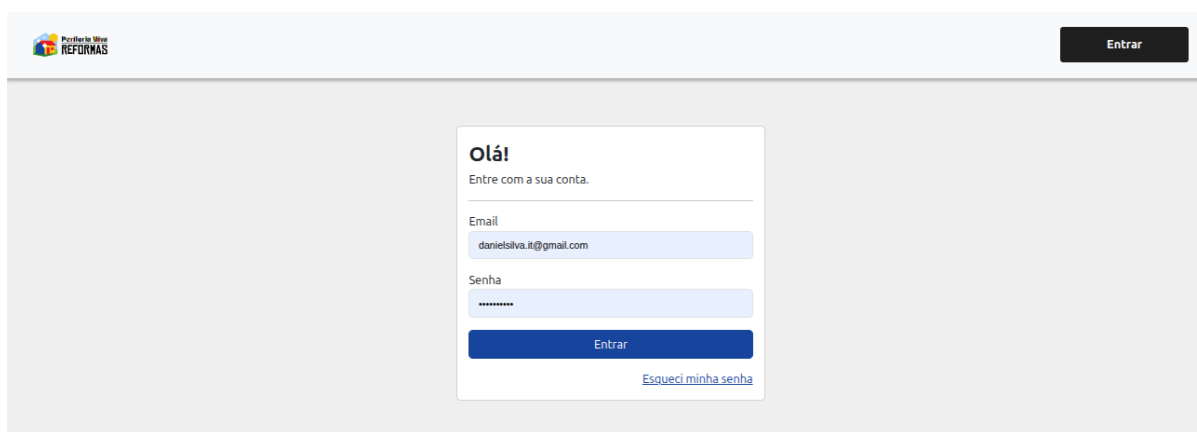
Secretaria Nacional de Periferias - Ministério das Cidades
Este é um email automático, por favor, não responda.

Neste e-mail, clique em “**Confirmar minha conta**” e será redirecionado para a tela de confirmação de conta na plataforma do programa Periferia Viva Reformas. Nesta tela você deve clicar no botão “**Entrar na minha conta**” para ser direcionado para a página de login.



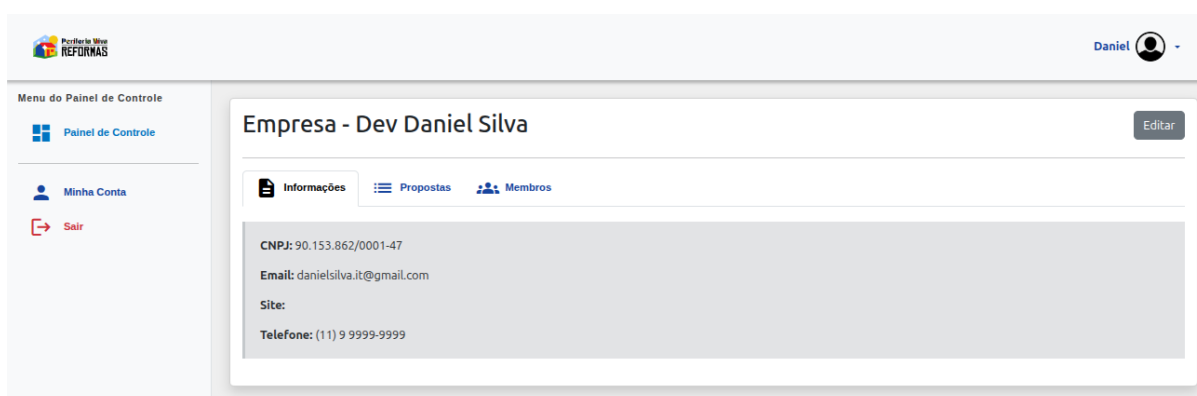
2 - Acessando após a realização do cadastro

Insira seu e-mail cadastrado e senha.



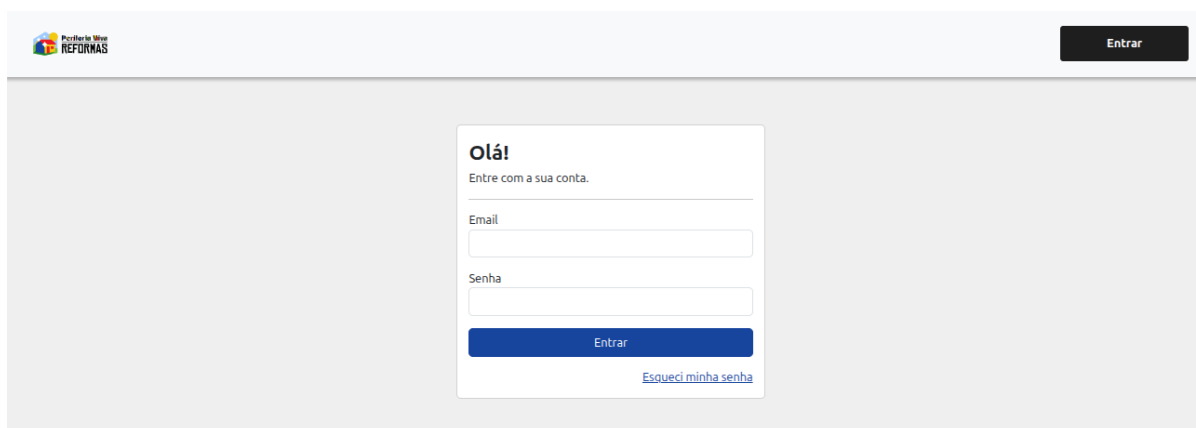
Precisa de ajuda? Envie um email para cgmhu.dur.snp@ciudades.gov.br

Após clicar em **entrar**, você será redirecionado para o **painel de informações** da empresa ou OSC cadastrada.



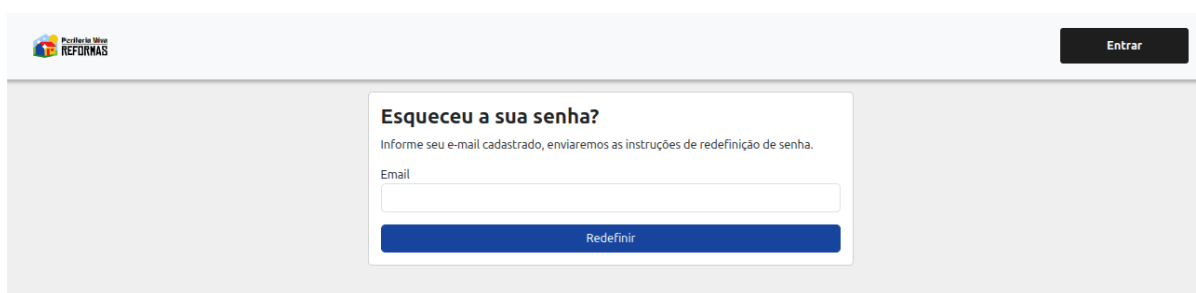
2.1 - Recuperando senha

Na tela de login clique em "Esqueci minha senha".



The image shows the login page of the 'Portal de Voto REFORMAS' website. At the top left is the logo, and at the top right is a black button labeled 'Entrar'. The main content area features a white login box with the heading 'Olá!' and the instruction 'Entre com a sua conta.' Below this are two input fields: 'Email' and 'Senha'. A blue 'Entrar' button is positioned below the fields, and a blue link 'Esqueci minha senha' is located at the bottom right of the box.

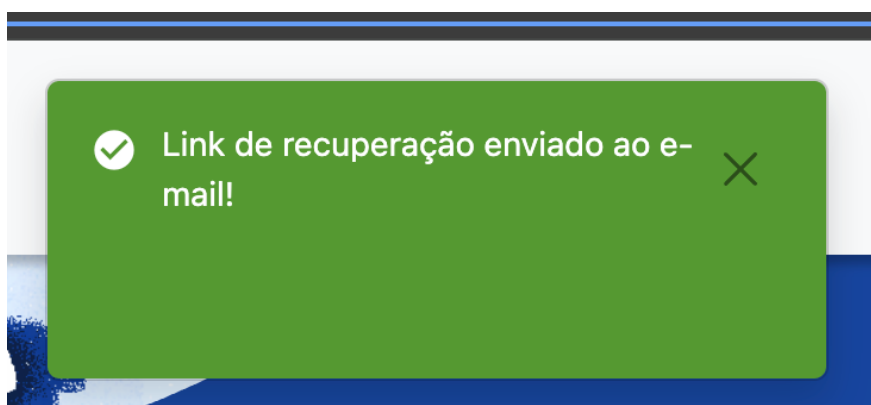
Você será redirecionado para a tela de recuperação de senha.



The image shows the password recovery page of the 'Portal de Voto REFORMAS' website. At the top left is the logo, and at the top right is a black button labeled 'Entrar'. The main content area features a white box with the heading 'Esqueceu a sua senha?' and the instruction 'Informe seu e-mail cadastrado, enviaremos as instruções de redefinição de senha.' Below this is an 'Email' input field and a blue 'Redefinir' button.

Nesta tela deve-se inserir o e-mail cadastrado para acesso a plataforma e em seguida clicar em redefinir.

Após clicar em redefinir será apresentada mensagem informando a operação de envio de e-mail para redefinição.



No seu e-mail deve chegar uma mensagem como esta.

Redefinição de Senha

Olá Daniel !

Você solicitou a redefinição de senha. Clique no link abaixo para continuar:

[Redefinir minha senha](#)

Este link expirará em 30/12/2025 17:41.

Se você não solicitou isso, por favor ignore este e-mail.



MINISTÉRIO DAS
CIDADES



Secretaria Nacional de Periferias - Ministério das Cidades
Este é um email automático, por favor, não responda.

Nesta você deve clicar em "Redefinir minha senha" e será redirecionado para a tela de cadastro de nova senha.

Aqui a senha escolhida deve atender aos seguintes requisitos:

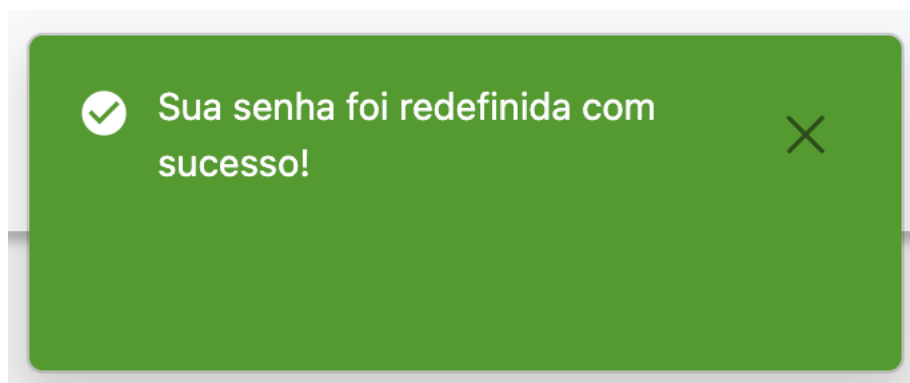
Conter pelo menos 8 caracteres

Ter pelo menos um número

Ter pelo menos um caractere especial (! @ \# \$ & *)

Ter pelo menos uma letra maiúscula uma minúscula.

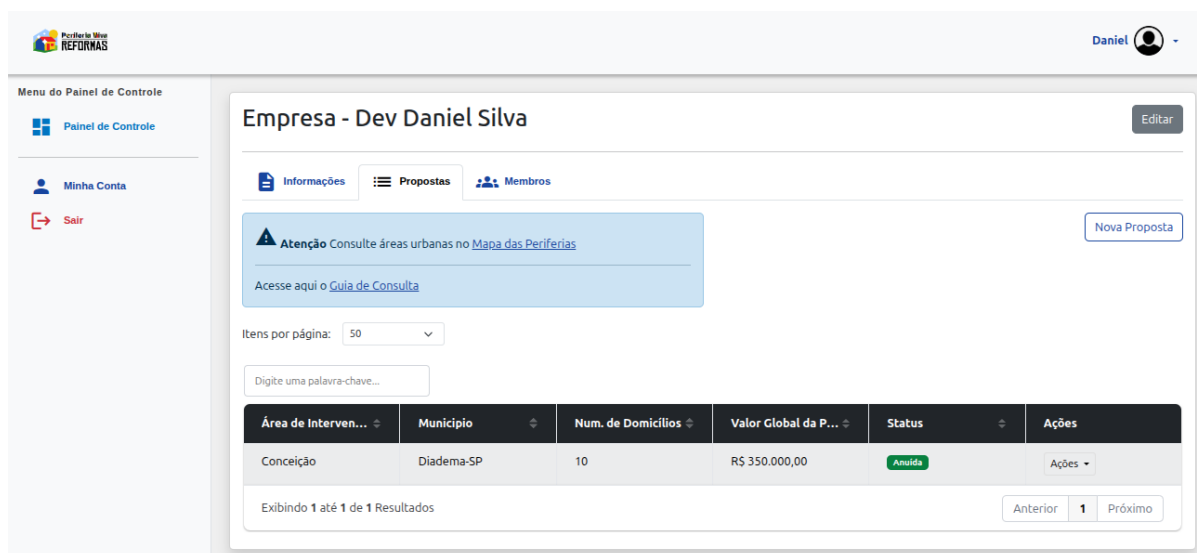
Após inserir a senha e clicar em "Enviar", você será redirecionado a tela inicial de login e receberá a mensagem de redefinição de senha com sucesso.



Após este procedimento é possível realizar o acesso com a nova senha.

3 - Navegando nas informações da empresa/osc

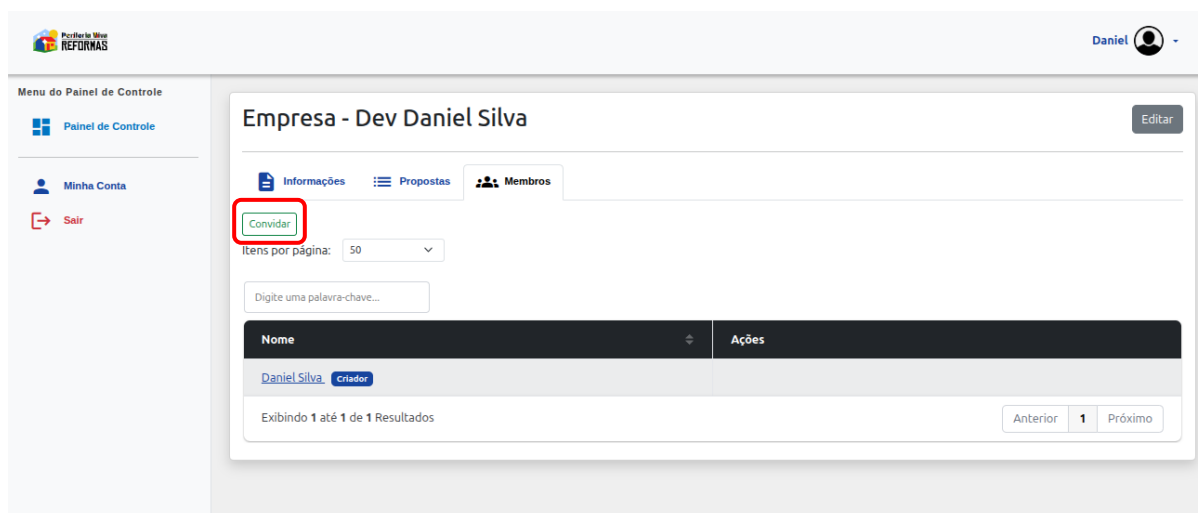
Na aba **Propostas** haverá acesso às propostas cadastradas pela empresa ou OSC. Inicialmente não haverá proposta listada dado que a empresa/OSC acabou de ser cadastrada na plataforma.

The screenshot shows a web application interface. At the top left is the logo "Periferia Viva REFORMAS". At the top right, the user name "Daniel" is displayed next to a profile icon. A left sidebar contains a "Menu do Painel de Controle" with links for "Painel de Controle", "Minha Conta", and "Sair". The main content area is titled "Empresa - Dev Daniel Silva" and has an "Editar" button. Below the title are three tabs: "Informações", "Propostas" (which is active), and "Membros". A blue alert box contains a warning icon and text: "Atenção Consulte áreas urbanas no Mapa das Periferias" and "Acesse aqui o Guia de Consulta". Below the alert is a "Nova Proposta" button. A "Itens por página:" dropdown is set to "50". There is a search input field with the placeholder "Digite uma palavra-chave...". Below this is a table with the following data:

Área de Interven...	Município	Num. de Domicílios	Valor Global da P...	Status	Ações
Conceição	Diadema-SP	10	R\$ 350.000,00	Análise	Ações

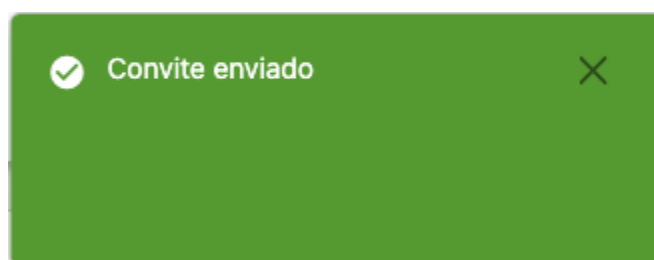
At the bottom of the table, it says "Exibindo 1 até 1 de 1 Resultados". Navigation buttons "Anterior", "1", and "Próximo" are at the bottom right.

Na aba **Membros** é possível ver os responsáveis pela empresa/OSC cadastrada. Você pode convidar outro usuário para ser responsável pela Empresa/OSC clicando em **Convidar**, realçado em vermelho na imagem seguinte:



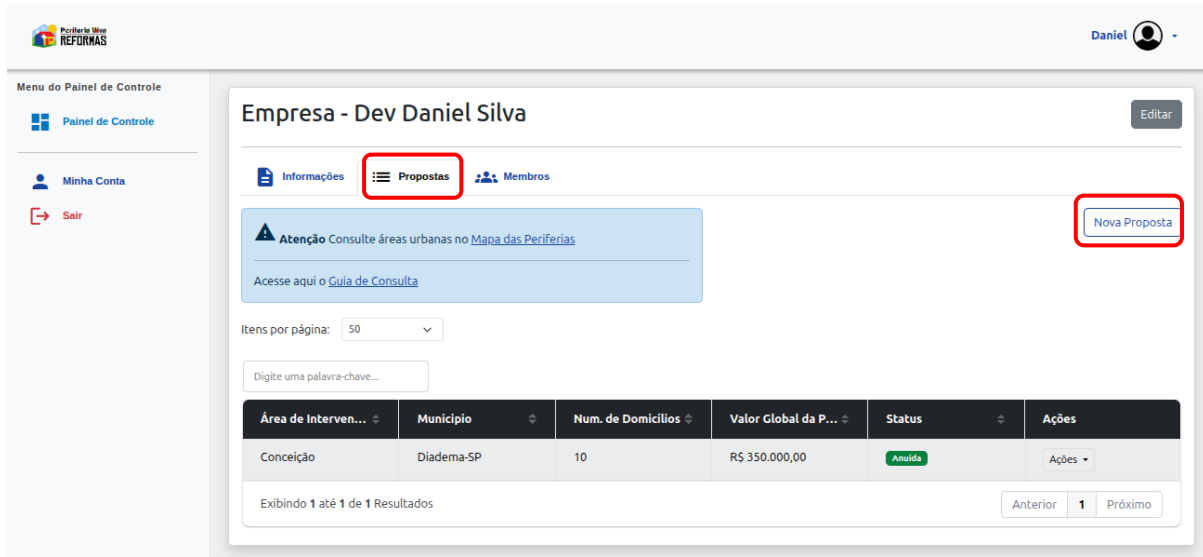
Em seguida será apresentada uma tela para inserção do nome do convidado e e-mail.

Ao clicar em enviar, será enviado um e-mail para o convidado e será apresentada uma mensagem confirmando o envio do convite.



4 - Cadastrando proposta

Para cadastrar uma proposta deve-se navegar até a **aba de propostas** da empresa/OSC cadastrada e em seguida clicar em **Nova Proposta**.



Em seguida será aberto o formulário de proposta. A seguir temos a imagem do formulário em branco:

Identificação da Proposta

Os dados inseridos abaixo serão exibidos para todos os usuários da plataforma.

Selecione o Município

Estado *

Selecione um estado

Município *

Selecione um município

Endereço *

Rua, número, bairro...

CEP *

00000-000

Nome da Área de Intervenção *

Digite aqui

A área é caracterizada como: *

☐ Núcleo urbano regularizado ou em processo de regularização fundiária, desde que predominantemente de baixa renda, assim declarado pelo Município ou Distrito Federal;

☐ Núcleo urbano informal classificado como área de Regularização Fundiária Urbana de Interesse Social - Reurb-S;

☐ Zona especial de interesse social, conforme o art. 4º, inciso V, alínea "F", da Lei nº 10.257, de 10 de julho de 2001.

☐ Se enquadra na excepcionalidade: casos de execução de melhorias destinadas a garantir segurança ou salubridade para preservação de vidas, poderão ser aceitos núcleos urbanos que ainda não tenham dado início ao processo de regularização fundiária nem se caracterizem como zona especial de interesse social. Aprovação da proposta condicionada ao ateste do Município de que os potenciais beneficiários são de baixa renda.

Uploads

Poligonal Mapa (PDF/JPG) *

Escolher arquivo

Nenhum arquivo escolhido

Poligonal Georreferenciada (KML) *

Escolher arquivo

Nenhum arquivo escolhido

O arquivo deve ter no máximo 40MB.

O arquivo deve ter no máximo 40MB.

Outras Informações

Área estimada da Poligonal (m²) *

0

Número de Domicílios (min 10 / max 140) *

0

Valor Global da Proposta: R\$ 0

Número de Domicílios * R\$ 35.000,00

A proposta tem vinculação com algum programa ou ação da Secretaria Nacional de Periferias? *

☐ Sim
☐ Não

Todos os campos devem ser preenchidos conforme o exemplo de proposta a seguir:

- Dados de identificação da proposta**

33

Dados gerais

Campos marcados com * são de preenchimento obrigatório.

Identificação da Proposta

Os dados inseridos abaixo serão exibidos para todos os usuários da plataforma.

Selecione o Município

Estado *

São Paulo

Município *

Diadema

Endereço *

Rua Francisco Ferreira, 123

CEP *

09912-280

Nome da Área de Intervenção *

Digite aqui

Dados de caracterização da área

A área é caracterizada como: *

☐

Núcleo urbano regularizado ou em processo de regularização fundiária, desde que predominantemente de baixa renda, assim declarado pelo Município ou Distrito Federal;

☐

Núcleo urbano informal classificado como área de Regularização Fundiária Urbana de Interesse Social - Reurb-S;

☐

Zona especial de interesse social, conforme o art. 4º, inciso V, alínea "f", da Lei nº 10.257, de 10 de julho de 2001.

☐

Se enquadra na excepcionalidade: casos de execução de melhorias destinadas a garantir segurança ou salubridade para preservação de vidas, poderão ser aceitos núcleos urbanos que ainda não tenham dado início ao processo de regularização fundiária nem se caracterizem como zona especial de interesse social. Aprovação da proposta condicionada ao ateste do Município de que os potenciais beneficiários são de baixa renda.

Áreas de uploads e outras informações

Uploads

Poligonal Mapa (PDF/JPG) *

Escolher arquivo

blank.pdf

Poligonal Georreferenciada (KML) *

Escolher arquivo

blank.kml

O arquivo deve ter no máximo 40MB.

O arquivo deve ter no máximo 40MB.

Outras Informações

Área estimada da Poligonal (m²) *

Número de Domicílios (min 10 / max 140) *

100

10

Valor Global da Proposta: R\$ 350.000,00

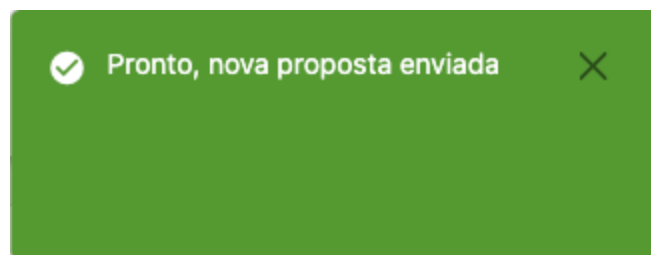
Número de Domicílios * R\$ 35.000,00

A proposta tem vinculação com algum programa ou ação da Secretaria Nacional de Periferias? *

☐ Sim

☒ Não

Ao clicar em **Salvar** será exibido um alerta de confirmação do envio de nova proposta.



5 - Acompanhando propostas enviadas

A partir da aba de propostas é possível acompanhar o status das propostas enviadas.

Os status apresentados na imagem acima podem ser:

- **Sem adesão do Município:** quando o município ainda não se credenciou
- **Enviada:** quando o município já se cadastrou, mas o termo não foi aceito pela SNP
- **Recebida:** quando o município já teve o termo aceito
- **Não anuída:** quando o município recusou a proposta
- **Anuída:** quando o município anuiu a proposta
- **Selecionada:** Quando a SNP seleciona a proposta anuída
- **Não selecionada:** quando a SNP não seleciona a proposta anuída

Clicando em Ações -> Ver Proposta é possível visualizar a proposta cadastrada conforme imagem a seguir

Proposta - Conceição



Informações de localização

Região

Sudeste

Estado

SP

Município

Diadema-SP

CEP

09912-280

Endereço

Rua Francisco Ferreira, 123

Informações do proponente

Empresa**Criado por**

Daniel Silva

Data

29/12/2025

Informações legais

Áreas de intervenção

Conceição

A área é caracterizada como:

Núcleo urbano regularizado ou em processo de regularização fundiária, desde que predominantemente de baixa renda, assim declarado pelo Município ou Distrito Federal;

A proposta tem vinculação com algum programa ou ação da Secretaria Nacional de Periferias?

Sim

Se sim, qual?

Periferia Viva 25 Teste